

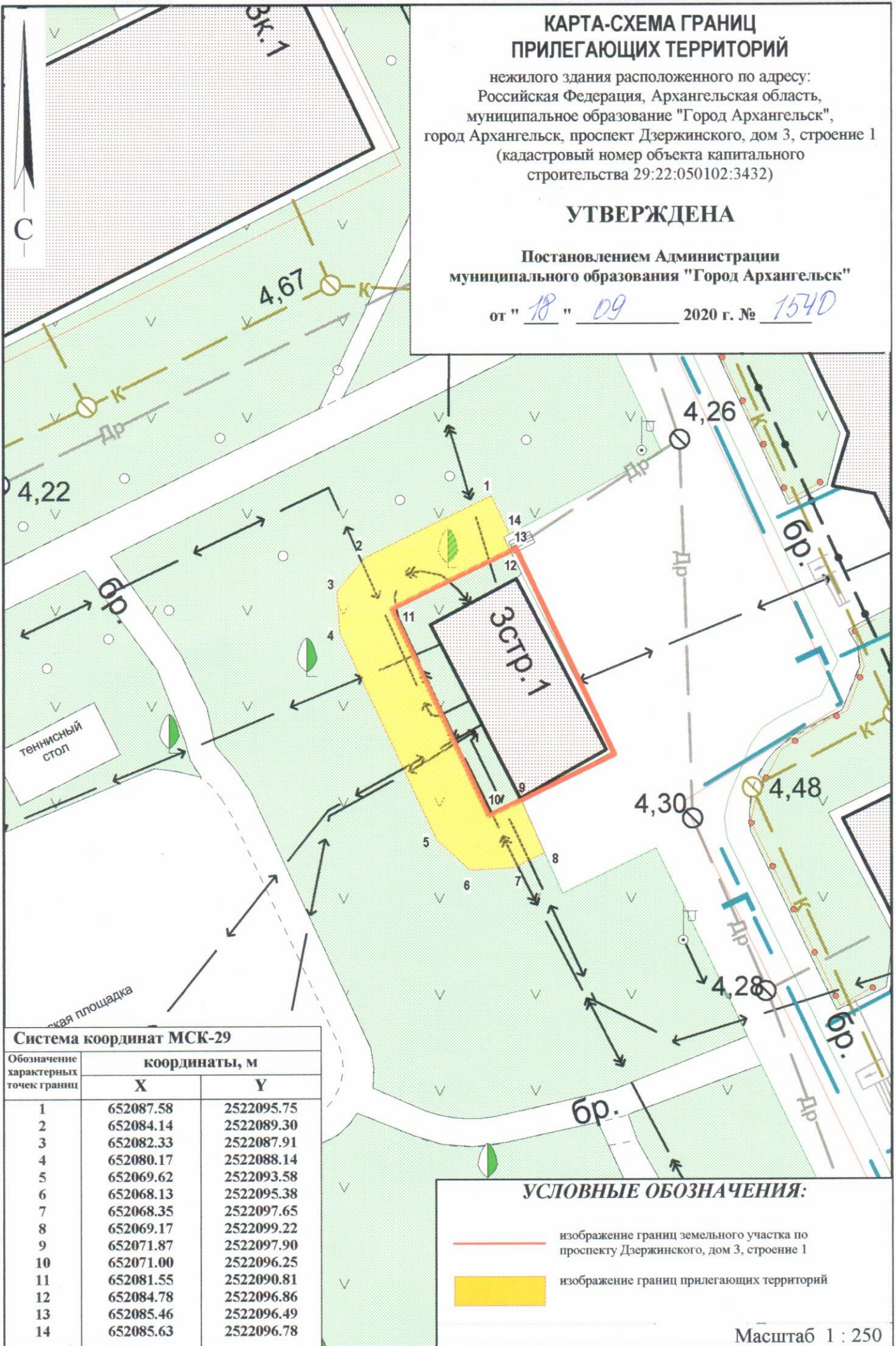
КАРТА-СХЕМА ГРАНИЦ ПРИЛЕГАЮЩИХ ТЕРРИТОРИЙ

нежилого здания расположенного по адресу:
Российская Федерация, Архангельская область,
муниципальное образование "Город Архангельск",
город Архангельск, проспект Дзержинского, дом 3, строение 1
(кадастровый номер объекта капитального
строительства 29:22:050102:3432)

УТВЕРЖДЕНА

Постановлением Администрации
муниципального образования "Город Архангельск"



от " 18 " 09 2020 г. № 1540



Система координат МСК-29

| Обозначение характерных точек границ | координаты, м | |
|--|---------------|------------|
| | X | Y |
| 1 | 652087.58 | 2522095.75 |
| 2 | 652084.14 | 2522089.30 |
| 3 | 652082.33 | 2522087.91 |
| 4 | 652080.17 | 2522088.14 |
| 5 | 652069.62 | 2522093.58 |
| 6 | 652068.13 | 2522095.38 |
| 7 | 652068.35 | 2522097.65 |
| 8 | 652069.17 | 2522099.22 |
| 9 | 652071.87 | 2522097.90 |
| 10 | 652071.00 | 2522096.25 |
| 11 | 652081.55 | 2522090.81 |
| 12 | 652084.78 | 2522096.86 |
| 13 | 652085.46 | 2522096.49 |
| 14 | 652085.63 | 2522096.78 |

УСЛОВНЫЕ ОБОЗНАЧЕНИЯ:

-  изображение границ земельного участка по проспекту Дзержинского, дом 3, строение 1
-  изображение границ прилегающих территорий

Масштаб 1 : 250